



# TUMAČ PLANSKOG ZNAKOVLJA

## [OB-1-1] Obuhvat prostornog plana

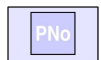


[OB-1-1-3001] Obuhvat prostornog plana

## [KN-1-1] Namjena prostora




[KN-1-1-1310] Zemljište namijenjeno šumi i šumsko zemljište državnog značaja



[KN-1-1-1801] (PNo) Posebna namjena državnog značaja - ostalo



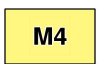
[KN-1-1-3004] (S4) Stambena namjena



[KN-1-1-3005] (S5) Stambena namjena - poljoprivredna domaćinstva



[KN-1-1-3006] (S6) Stambena namjena - poljoprivredna domaćinstva



[KN-1-1-3054] (M4) Mješovita namjena



[KN-1-1-3100] (D) Javna i društvena namjena



[KN-1-1-3104] (D4) Javna i društvena namjena - predškolska



[KN-1-1-3261] (K1) Poslovna namjena - uslužna



[KN-1-1-3290] (Gr) Groblje



[KN-1-1-3321] (V1) Površina unutarnjih voda - površina pod vodom



[KN-1-1-3322] (V2) Površina unutarnjih voda - površina povremeno pod vodom



[KN-1-1-3399] Ostalo zemljište



[KN-1-1-3402] (T2) Ugostiteljsko-turistička namjena (u izdvojenom građevinskom području izvan naselja) - s gradnjom smještajnih građevina



[KN-1-1-3603] (R3) Sportsko-rekreacijska namjena - sportsko-rekreacijska igrališta na otvorenom

## [IS-1-1] Cestovni promet



[IS-1-1-1003] (D) Cesta državnog značaja



[IS-1-1-1101] (GP) Cestovni granični prijelaz državnog značaja



[IS-1-1-2005] (Ž) Cesta područnog (regionalnog) značaja



[IS-1-1-3007] (L) Cesta lokalnog značaja



[IS-1-1-3008] (L) Cesta lokalnog značaja - planirano



[IS-1-1-3201] Biciklistička prometnica



[IS-1-1-3202] Staza



## [IS-1-2] Željeznički promet



[IS-1-2-1101] (GP) Željeznički granični prijelaz državnog značaja



[IS-1-2-2005] (L) Željeznička pruga za lokalni promet s pripadajućom željezničkom infrastrukturom



[IS-1-2-3010] (Žk) Željeznički kolodvor/stajalište

Naziv prostornog plana:

## Prostorni plan uređenja Općine Zagorska Sela

Naziv kartografskog prikaza prostornog plana:

1.1. Namjena prostora

Mjerilo prikaza:

1:25000

Vrsta postupka:

Postupak izrade i donošenja izmjene i dopune prostornog plana

Faza izrade plana:

Prijedlog prostornog plana za javnu raspravu

Oznaka revizije plana:

Odluka o izradi prostornog plana:

Odluka o izradi izmjene i dopune Prostornog plana uređenja Općine Zagorska Sela (Službeni glasnik Krapinsko-zagorske županije broj 53B)

Javna rasprava:

Javna rasprava provodi se od 04.05.2026. do zaključno s danom 12.05.2026.

Javni uvid:

od 04.05.2026. godine do 12.05.2026. godine, na lokaciji: Općina Zagorska Sela, Zagorska Sela 38, 49296 Zagorska Sela, 08:00 - 14:00

Javno izlaganje:

dana 05.05.2026. godine, na lokaciji: Općina Zagorska Sela, Zagorska Sela 38, 49296 Zagorska Sela, 11:00

Nositelj izrade prostornog plana:

Krapinsko-zagorska županija, Općina Zagorska Sela  
Jedinstveni upravni odjel

Odgovorna osoba nositelja izrade:

PROČELNIK  
Stjepan Regvat dipl.oec.

Tijelo koje donosi prostorni plan:

Krapinsko-zagorska županija, Općina Zagorska Sela  
Općinsko vijeće

Predsjednik tijela koje donosi prostorni plan:

PREDSJEDNICA OPĆINSKOG VIJEĆA  
Danijela Maček

Stručni izrađivač prostornog plana:

ZONA KVADRAT d.o.o.  
Veliko Polje, Prilaz zagrebačkoj cesti 5  
OIB: 09633716860

Odgovorna osoba stručnog izrađivača:

DIREKTORICA  
Željka Kajfeš dipl.ing.arh.

Odgovorni voditelj izrade:

Željka Kajfeš dipl.ing.arh.

Stručni tim:

Željka Kajfeš, dipl.ing.arh.  
dr.sc. Filip Šrajer, dipl.ing.arh.  
Igor Jutrović, mag.ing.prosp.arch.

Matija Slipac, mag.reg.prost.plan.  
Ana Stamničar, mag.ing.prosp.arch.

Naziv prostornog plana:

## Prostorni plan uređenja Općine Zagorska Sela

Naziv kartografskog prikaza prostornog plana:

1.1. Namjena prostora

Mjerilo prikaza:

1:25000

Vrsta postupka:

Postupak izrade i donošenja izmjene i dopune prostornog plana

Faza izrade plana:

Prijedlog prostornog plana za javnu raspravu

Oznaka revizije plana:

### Prostor za digitalni potpis

Odgovorna osoba nositelja izrade:

PROČELNIK

Stjepan Regvat dipl.oec.

Odgovorna osoba stručnog izrađivača:

DIREKTORICA

Željka Kajfeš dipl.ing.arh.

Odgovorni voditelj izrade:

Željka Kajfeš dipl.ing.arh.